隐岐群岛的特色

隐岐群岛是联合国教科文组织的世界地质公园。
隐岐群岛具有丰富的地质结构、多样化的生物和别具风格的文化。特征丰富超乎想象。

什么是隐岐群岛？

隐岐群岛是从距今约 600 万年前的火山活动中形成。隐岐群岛作为制作石器的黑曜石的原产地，距今有约 3 万年的历史。在这里，可以见到离岛特有的新旧交织的文化及生物。

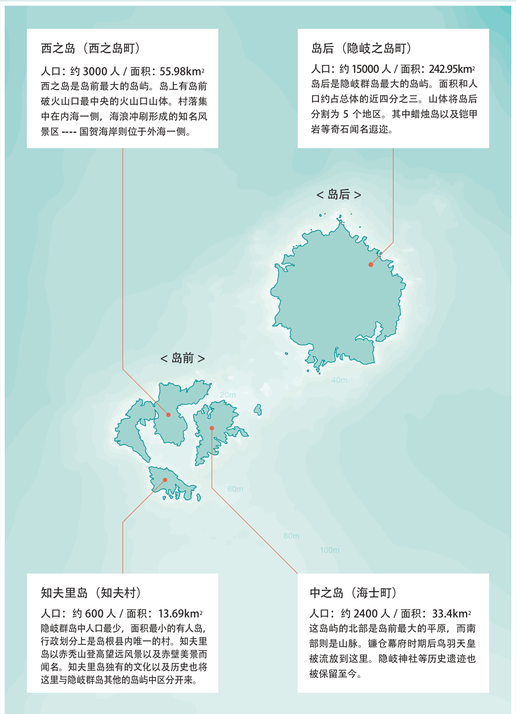

< 联系方式、加盟团体 >

●请向各岛的观光协会咨询有关各岛更详尽的观光资讯。

⇒ 岛前丨西之岛（西之岛町）
西之岛町观光协会
邮编：684-0303
岛根县隐岐郡西之岛町大字美田 4386-3
电话：08514-7-8888　传真：08514-7-8890
http://nkk-oki.com

⇒ 岛前丨中之岛（海士町）
海士町观光协会
邮编：684-0404
岛根县隐岐郡海士町大字福井 1365-5
电话：08514-2-0101　传真：08514-2-0102
http://oki-ama.org

⇒ 岛前丨知夫里岛（知夫村）
知夫里岛观光协会
邮编：684-0106
岛根县隐岐郡知夫村 1730-6
电话：08514-8-2272　传真：08514-8-2278
http://www.chibu.jp

⇒ 岛后丨隐岐之岛町
隐岐之岛町观光协会
邮编：685-0013
岛根县隐岐郡隐岐之岛町目贯 4-54-3
电话：08512-2-0787　传真：08512-2-3950
http://oki-dougo.info

综合旅游资讯咨询。

⇒ 隐岐观光协会　电话：08512-2-1577　传真：08512-2-1406
E-mail:okikan@e-oki.net http://www.e-oki.net

●有关地质公园的相关信息，
请向隐岐群岛联合国教科文组织世界地质公园推进协议会查询。

⇒ 隐岐群岛联合国教科文组织世界地质公园推进协议会
邮编：685-8601
岛根县隐岐郡隐岐之岛町盐口24 岛根县政府隐岐办事处大楼3楼
电话：08512-3-1321　传真：08512-3-1322
电子邮件：info@oki-geopark.jp　窗口开放时间：周一 ~ 周五（除夕、新年除外）8:30~17:15

隐岐群岛联合国教科文组织世界地质公园加盟了下述 3 个地质公园网络。

世界地质公园网络（GGN）
该网络由全球的联合国教科文组织地质公园组成。每 2 年召开一届研讨会，各成员联手共同推进地质公园工作进步。
http://www.globalgeopark.org

亚太地质公园网络（APGN）
该网络是一个由亚太地区的联合国教科文组织的地质公园所组成的广域合作网络。每 2 年召开一届研讨会，旨在促进区域内各成员之间的合作以及共同进步。
http://www.asiapacificgeoparks.org

日本地质公园网络（JGN）
由日本国内认证的地质公园或拟申请认证的地质公园所组成。每年召开会议，总结国内地质公园的相关工作，并且各成员互相合作，旨在促进地质公园工作的进步。
http://www.geopark.jp

参观地质公园，就是在当地观赏稀有生物、植物以及岩石的地质旅行。
为了让更多的游客能享受这种旅行，在此，我们呼吁各位游客在游览时请注意保护环境。

发行日期：2017 年 9 月 隐岐群岛联合国教科文组织世界地质公园推进协议会

OKI ISLANDS

UNESCO GLOBAL GEOPARK

Chinese
—
中文版

导游地图

隐岐群岛联合国教科文组织世界地质公园

Guide Map

United Nations Educational, Scientific and Cultural Organization

Oki Islands UNESCO Global Geopark

隐岐群岛联合国教科文组织世界地质公园

隐岐群岛是位于日本海西部的离岛；正因如此才能看到当地宝贵的自然环境以及文化遗产。
了解隐岐，就能了解地球。

隐岐群岛联合国教科文组织世界地质公园的特色

隐岐群岛联合国教科文组织世界地质公园由一座座小型岛屿缩组而成。岛屿被日本海包围和拥有独特的地质结构，因此形成了公园内独特的地貌。在隐岐，您不仅可以近距离感受离岛居民的生活，还可以观赏离岛瑰丽的风景和独特的自然生物。而正因为隐岐是离岛，所以可以更容易发现人类生活、自然风景和自然生物之间的联系。请您在隐岐旅游之际享受探索的旅程吧。

隐岐群岛联合国教科文组织世界地质公园的范围

由4座有人岛屿和180多座无人岛组成。这些岛屿位于距离岛根半岛北部40-80公里的日本海海域内。地质公园囊括隐岐群岛的地理环境、海洋生物、渔业等人类生活几大方面。如下图所示，地质公园范围包含了距离海岸1公里的海域，占地面积为673.5km²(其中陆地面积346.0 km²，海洋面积327.5 km²)。

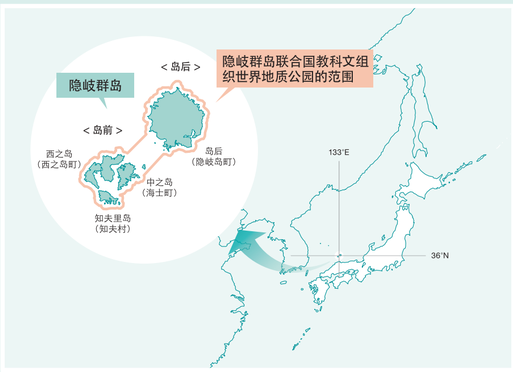

联合国教科文组织世界地质公园的定义

地质公园是让我们学习并了解有关地球的知识的公园。联合国教科文组织世界地质公园，旨在保护当地宝贵的地质遗产，区域文化和具有当地特色的人民生活方式。通过让游客们在地质公园内参观和学习，宣传其价值，以达至将其延续下去的目的。

隐岐的地质遗产

隐岐群岛能够成功申请成为联合国教科文组织世界地质公园的原因之一就是在隐岐可以观赏到地球活动带来的地质遗产。

隐岐独有的混合植被

若仔细观察隐岐的自然植被，您会惊讶地发现“为什么这里会有这种植物？”在隐岐，南方品种、北方品种和大陆性品种的自然植被大量交杂生存。这些自然植被记录着过去数十万年的气候变化。全球性的海平面变化，使隐岐成为一个半岛，而那时候日本本州的生物迁移至此，所以形成了现今隐岐的自然植被。

大岩镜花（亚高山带）　名护兰（南方品种）　这摩菊（大陆性品种）　隐岐蒲公英（隐岐固有品种）

从各个时代流传至今的祭祀活动以及艺术的宝库

在隐岐，人们利用了当地的自然环境，过着自给自足的生活。这古时代传来开采黑曜石的人类，古代来到此地的商人，中世纪被流放到这里的王公贵族，近代来此地短暂休整的船员……各个时期都有各色各样的人来到隐岐并带来了各种各样的文化。

史前
（-538年）
自从日本列岛存在可供人类居住开始，黑曜石就被开采并来到本州，并被运输到日本各地。在大和王朝成立之前就已经有古老的祭祀活动。

使用隐岐出产的黑曜石所制成的石器（岛前）

山茶（岛后 / 4 月）

占代
（538-1185年）
当时的隐岐基本是一个治岛国家，但作为重要的贬谪地，它与京都、隐岐国以及京都的国风文化交流一步步入深化。公元8世纪以及奈良时代的隐岐国风文化在近代以及明治时期逐渐消失。

隐岐的稻神祭（岛前）

流美海岸（岛后 / 4 月）

中世纪
（1185-1603年）
镰仓幕府隐岐国的守护人佐佐木氏在隐岐国进行了检地，并在国内设置了地头职，以及实施了以“国司”为中心的公家政治。在隐岐，公家文化便扎根于此，并形成了隐岐独特的文化。

八尾斗牛（岛后 / 9 月）

后鸟羽上皇肖像画（中之岛）

近代
（1603-1868年）
罗隐在日本海贸易船和北前船繁荣基于隐岐国的贸易港口。日本海沿岸港口的隐岐国繁荣基于隐岐人们传唱着隐之国流传到隐岐。

歌舞伎（知夫里岛 / 7 月）

隐岐传统歌谣（岛后）

由海浪冲刷形成的侵蚀海岸地貌

在隐岐群岛的海岸上可以欣赏到垂直晶态的断石、巨大的悬崖、平坦的海蚀平台以及多岛分离的独特海景。多形成这种景色的主要原因有第⅓：因为日本海独有西北风吹刮，海浪常年冲刷岩石，和因为这里涨潮的水位相差较小。

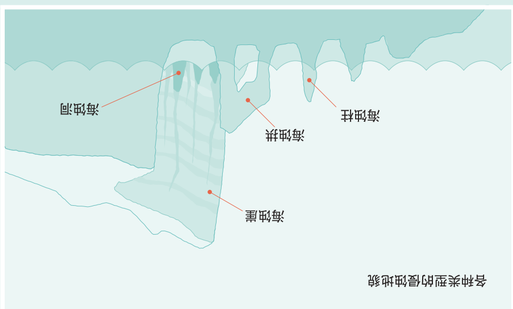
各种类型的侵蚀地貌
海蚀崖
海蚀拱
海蚀柱
海蚀洞

隐岐片麻岩
隐岐片麻岩是隐岐最古老的岩石。它是所了日本列岛这次大陆以前的一部分。

黑曜石
黑曜石是一种火山喷出物，在远古时期人们用黑曜石来制作石器，并发现黑曜石能切开骨骼的历史。

地幔捕获岩
地幔捕获岩，是被包含在形成火山地球内部结构的岩块。

记录隐岐起源的岩石

在这里可以观看并体验在隐岐群岛的地特地质活动过程中产生的岩石。明白到了隐岐的起源后便可以了解到日本列岛与日本地形的形成。超级大陆的分裂以及火山活动的过程。这些地质活动给隐岐带来了美丽的自然风光以及自然资源，并给岛民的生活带来了保障。

大岩镜花（亚高山带）

名护兰（南方品种）

这摩菊（大陆性品种）

隐岐蒲公英（隐岐固有品种）

< 海上路线 >

明屋海岸
明屋海岸是岛前最大的海蚀洞，建设在西海岸一侧的火山口。从这个欲火口流出来的岩浆形成了中之岛的平原。

赤壳山
赤壳山周围被软质岩浆侵蚀，在赤壳山的中央有火山口山体。从火山口流出来的岩浆形成了中之岛的平原。

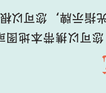
福浦断崖道
福浦断崖道是平坦沿海岩洞，建设在西海岸一侧的火山口。

烧火神社
多神神社的祭神是“烧火神”。这个神社本土和外来的神社。这座神社是原本不全日本的气候下生长的品种。

< 陆地路线 >

岛前破火山口地貌
岛前破火山形成的火山口，是岛前最大的火山口。这里是个天然的湾。并且有作为防波堤的作用。

流放之岛
隐岐在古代之前一直是流放犯人的岛屿，到了近代，有罪多数是流放到这岛，主要原因是因为隐岐是其交通不便，难以进出，但却农业不易。

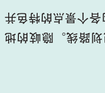
牧田景观
因为山上平地较少，土壤贫瘠，所以人们发明了采山草聚水田。这种利用山地资源的农业是以前的牧田，也可以说是加有效地利用山地资源，是与大自然和谐共存的人与文化和艺术也原原本本的流传至今。

传统的祭祀仪式
隐岐并非一直受容可以和外界交流联繫的时代传统人的文化和艺术也原原本本的流传至今。

< 海士路线 >

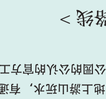
游览船
游览船是可以欣赏到4个岛屿上沿海的船。在海上游览，可以直接到达岛屿。

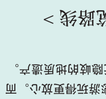
隐岐地质公园官方导游
隐岐地质公园官方导游是专业导游一起参观公园。您可以自由选择目的地和自行徒步路线。您可以专门参观各种遗迹。可以专门去观赏植物和鸟山。

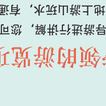
独木舟
乘坐独木舟，您可以身临其境的感受到被海特殊地貌的海岸以及海风。比起从游览船观察，在独木舟上能更近距离观察海岸。游花飞舞之际，您可以看到海岸中的生物。

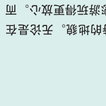
观光巴士
观光巴士是第一次来到隐岐，想要一次观察一下全岛，我们推荐您乘坐观光巴士。导游会为您介绍。带您参观经典景点。

< 陆地游览路线 >

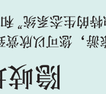
赤壁
距今约600万年前，赤壁原是火山喷火口。现在红壁的喷出物在火山口附近堆积。经过漫源侵蚀，最终形成了红色的景观。

黑木蔗藻
距今约600万年前，原是个浅海。现在生长在海岸边的黑木蔗藻。因为这个地区的海水比较温暖，因而生长在海岸边。

< 观赏岩石及地层 >
镜球岩
镜球岩是在长长的国郡隐岐的本土品种。70 年代后期，人们在中之岛发现了这种奇怪的沙砾植物。这类植物外观在隐岐群岛的中之岛上长，在日本独无仅有。

< 通过植物观察环境 >
竹岛当归
这种花南京是在长在韩国郁陵岛的本土品种。70 年代后期，人们在中之岛发现了这种奇怪的沙砾植物。这类植物外观在隐岐群岛的中之岛上长，在日本独无仅有。

了解地球

除了参观地质公园外，在隐岐，通路两旁生长的不知名植物和岩石都可以让您了解到人类与地球的关系。

由专业导游带领的游览项目

游览船项目全程均有专业导游进行讲解，您可以在深上欣赏美景、观看周围独特的地貌。无论是在海上划船木舟，还是陆地上游览木舟，有隐岐大自然知识的向导作伴，会让您游玩更高心。而且我们的导游是隐岐地质公园的公认的官方工作人员，他们能更有效地带您走近隐岐的地质遗产。

地质景点游览

我们同样推荐您自由行。您可以搭乘来来来